




Požeminio vandens žvalgybos plotų schema

Sutartiniai ženklai:

-  - gavybos gręžinio vieta
-  - išžvalgyta vandenvietė
-  - rekomenduojamas žvalgybos plotas

Rekomenduojamų žvalgybos plotų kampų koordinatės LKS-94:

1. X - 6093152; Y - 501754
2. X - 6092663; Y - 502032
3. X - 6092106; Y - 501295
4. X - 6092373; Y - 501011
5. X - 6092715; Y - 501434
6. X - 6092850; Y - 501314
7. X - 6092893; Y - 501340
8. X - 6092995; Y - 501253
9. X - 6092677; Y - 500937
10. X - 6092638; Y - 500960